



LA PARTICIPACIÓN CIUDADANA AMBIENTAL, UN HITO DEL LICENCIAMIENTO AMBIENTAL

El desarrollo y gestión de los grandes proyectos de los cinco sectores más importantes y productivos del país (Hidrocarburos, Infraestructura, Minería, Energía y Agroquímicos) es fundamental, para una economía que fue duramente golpeada por los efectos de la pandemia. Todos estos macroproyectos son licenciados por esta Autoridad, y en este proceso se consideran, no solo las variables ambientales, sino también las variables sociales que se encuentran en las áreas de influencia de los proyectos.

En ese sentido, desde la ANLA, hemos dispuesto de todas las herramientas necesarias, no solo tecnológicas como es el caso de nuestra ANLAPP, el Centro de Monitoreo y tableros de control, sino también hemos apostado por una gran transformación institucional. Una de estas apuestas creó las subdirecciones de Evaluación de Licencias Ambientales, de Seguimiento de Licencias Ambientales y la Subdirección de Mecanismos de Participación Ciudadana Ambiental, que han fortalecido técnicamente el factor humano de la entidad, especializando los equipos en diferentes temáticas que son factores críticos de éxito en el proceso de licenciamiento ambiental.

Uno de estos factores, es la participación ciudadana en los procesos de licenciamiento, que nos ha permitido trazar una ruta de participación, para que los grupos de interés de la entidad tengan una articulación al proceso y cuenten con información de primera mano del quehacer de la ANLA y de los proyectos a licenciar y aquellos licenciados con total transparencia y oportunidad.

Desde 2020, pusimos en marcha la estrategia de inspectores regionales, profesionales en campo que son el enlace de comunidades y autoridades locales con la ANLA, que tienen como misión hacer pedagogía de lo que hacemos y de escuchar las inquietudes de la ciudadanía. De esta forma, logramos estar cerca a las comunidades para atender sus inquietudes y denuncias ambientales de manera inmediata.

Así mismo, contamos con mecanismos de participación ciudadana como las reuniones informativas y las Audiencias Públicas Ambientales donde, personas de la comunidad y autoridades locales, pueden exponer sus inquietudes con relación a los proyectos que se quieren desarrollar en su región.

Las comunidades de las áreas de influencia tienen la oportunidad de intervenir en el proceso de licenciamiento ambiental, desde la participación en la elaboración de los estudios ambientales y el análisis de impactos, el proceso de evaluación y en el proceso de seguimiento, ejerciendo un control social del ciudadano como aliado para el cumplimiento de las funciones de vigilancia y control a cargo del Estado, en este caso en particular, de la Autoridad en materia ambiental sobre proyectos licenciados.

En ese sentido, invito a todas las comunidades y autoridades locales a ser partícipes del licenciamiento ambiental, un proceso que la Autoridad Nacional de Licencias Ambientales ejecuta con transparencia, oportunidad, y de cerca con las comunidades, y ajustado al marco normativo ambiental. Los mecanismos de participación están ahí para aprovecharlos como un ejercicio de libre y pacífico de participación democrática, que fueron diseñados para velar por el bienestar del territorio y sus ecosistemas.

ANLA *al día* REGIONAL

ALTO MAGDALENA - CAUCA

Desierto de la Tatacoa, HUILA

Apuestas por la Biodiversidad

A la fecha, hemos impulsado recursos por más de \$72.493 millones por inversión forzosa de no menos del 1% en la región de Alto Magdalena - Cauca.



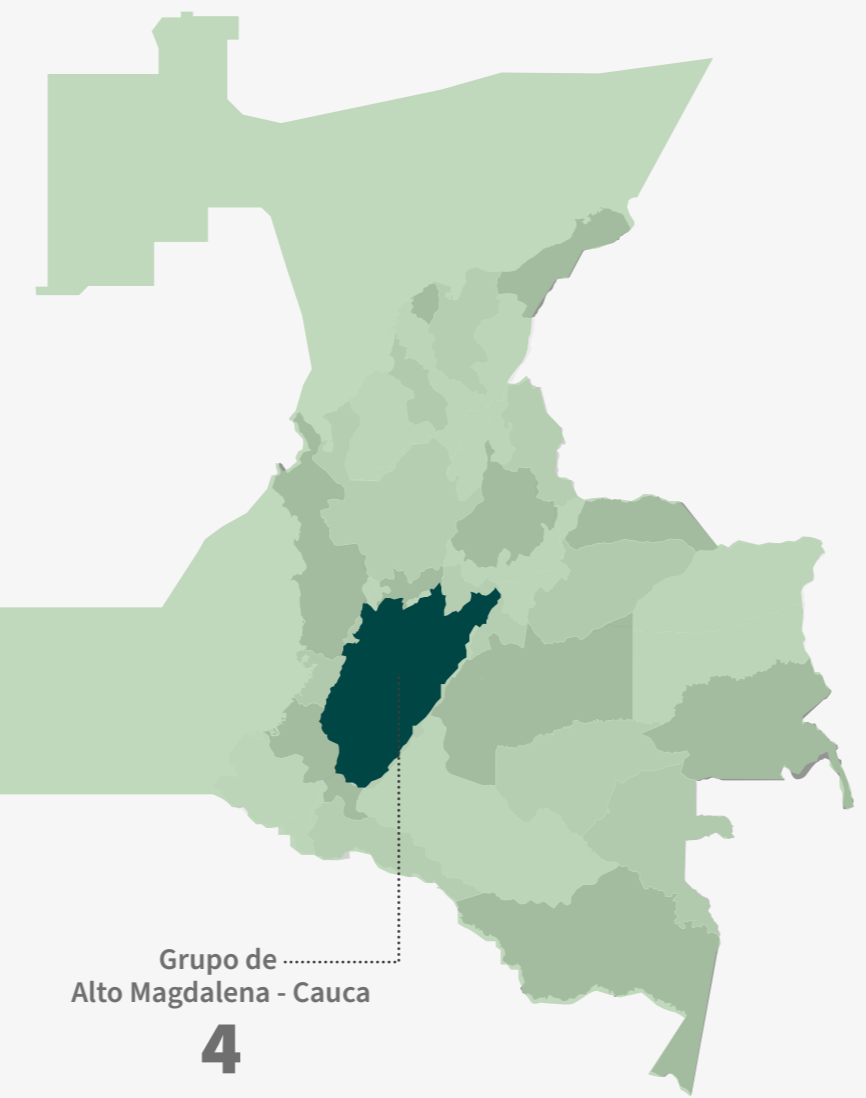
Con esta apuesta innovadora y con una visión regional buscamos jalonar importantes recursos del sector privado en los territorios y dinamizar la ejecución de estos planes, así como generar más empleos en las regiones donde tienen operaciones los proyectos regulados por la Autoridad; esto como una oportunidad única para impactar positivamente nuestro medio ambiente y reactivar la economía en las regiones en estos tiempos de pandemia. Los recursos serán invertidos para la protección, preservación, recuperación y vigilancia de las cuencas hídricas.

DEPARTAMENTOS	VALORES ACEPTADOS EN LOS ACTOS ADMINISTRATIVOS
ANTIOQUIA- CALDAS- RISARALDA- VALLE DEL CAUCA	\$ 77.532.145
CESAR	\$ 1.632.625.180
CUNDINAMARCA	\$ 2.154.678.425
HUILA	\$ 27.548.645.438
HUILA- TOLIMA	\$ 686.879.601
NARIÑO	\$ 5.925.516.688
QUINDIO- TOLIMA	\$ 24.511.401.937
RISARALDA	\$ 212.457.541
TOLIMA	\$ 9.080.273.880
TOLIMA- CUNDINAMARCA	\$ 665.916.108
VALLE DEL CAUCA	\$ 2.122.758
TOTAL	\$ 72.493.049.681

Cifras con corte a 28 de febrero de 2022 Fuente: <https://bit.ly/3gBF9IE>


Proyectos Licenciados en Seguimiento

En el mes de febrero, la Subdirección de Seguimiento de Licencias Ambientales lideró **4 reuniones (no presenciales y presenciales) de seguimiento y control ambiental** a proyectos de hidrocarburos y minería en la región Alto Magdalena y Cauca.



Contingencias

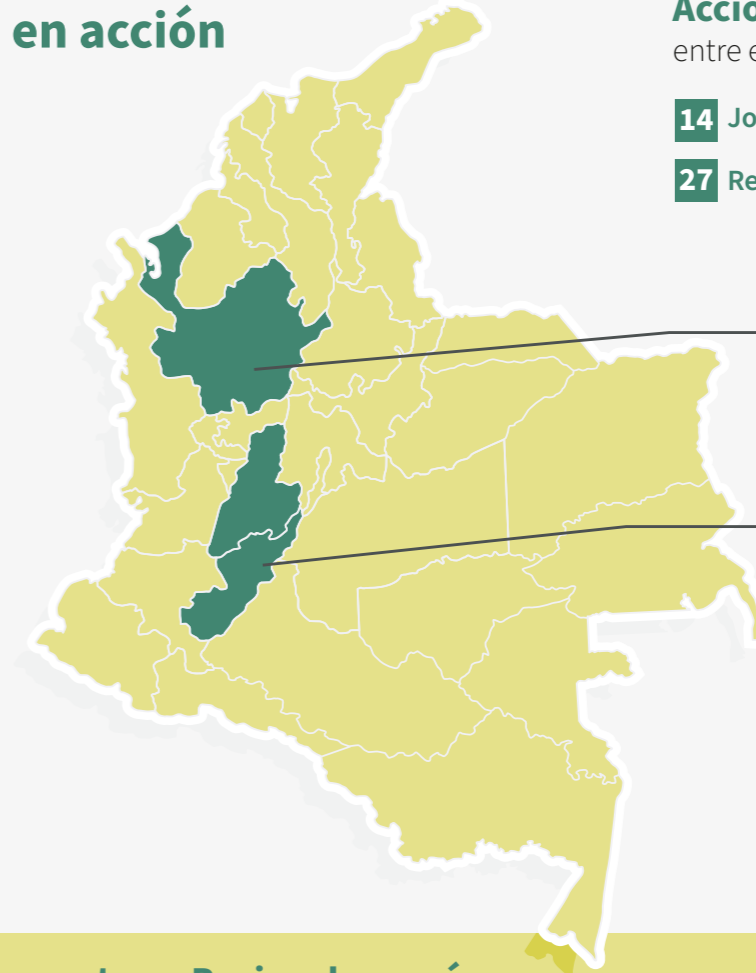
En febrero se presentó **1 contingencia en proyectos de la región Alto Magdalena**, el cual se originó en el sector de infraestructura; en relación con el origen del evento se reportó como otra causa.



ANLA en las Regiones

Inspectores regionales en acción

Los inspectores de la región Alto Magdalena y Cauca de la Subdirección de Mecanismos de Participación Ciudadana Ambiental realizaron un total de **14 jornadas de pedagogía institucional y 27 reuniones interinstitucionales (presenciales y no presenciales)** con alcaldías, personerías, gobernaciones, corporaciones autónomas regionales, organizaciones sociales, comunidad, academia, empresas, entre otros.



Acciones de los inspectores entre el 1 y el 28 de febrero

- 14** Jornadas de pedagogía institucional
- 27** Reuniones interinstitucionales

- Antioquia**
 - 2** Pedagogías institucionales
 - 13** Reuniones interinstitucionales
- Huila - Tolima**
 - 12** Pedagogías institucionales
 - 14** Reuniones interinstitucionales

Conoce el Directorio de Inspectores Regionales aquí

Seguimiento Documental Espacial

El Seguimiento Documental Espacial - SDE, es una estrategia en la que se contrasta la información geográfica (IG) allegada por los titulares de licencia ambiental en los Informes de Cumplimiento Ambiental - ICA, con la línea base de los estudios ambientales, lo autorizado en la licencia y la normatividad ambiental vigente, entre otros.

Los hallazgos del SDE son clasificados bajo un Índice de Criticidad en el que se establecen plazos para su posterior validación durante el seguimiento a los proyectos y con los cuales esta Autoridad evaluará el Desempeño Ambiental de los mismos.

Para la región Alto Magdalena Cauca se ejecutaron **27 Seguimientos documentales Espaciales - SDE, de los sectores de Energía, Hidrocarburos y Infraestructura** a partir de los cuales, según el Índice de Criticidad, se identificaron **14 alertas para validación a corto plazo, 4 alertas para validación a mediano plazo y 1 alerta para validación a largo plazo.**

Seguimiento Documental Espacial - SDE e Índice de Desempeño Ambiental - IDA

	Energía	2
	Hidrocarburos	8
	Infraestructura	15
	Minería	1
	Agroquímicos - Plantas	1
TOTAL		27

Tribunal Administrativo de Cundinamarca levantó parcialmente medida provisional para troncal de Los Andes

El pasado 1 de marzo, el Tribunal Administrativo de Cundinamarca, levantó parcialmente la medida provisional de la licencia ambiental para la construcción de la Troncal de los Andes. Sin embargo, mantiene la suspensión sobre todas las obras y actividades sobre el predio San Jacinto, lugar donde se ubica el cuerpo de agua que se pretende proteger. Esta suspensión no impacta las medidas de seguimiento y control ambiental de la ANLA.



Ver más información: <https://bit.ly/3wykM0x>

La ANLA publica guía de solicitud de Vistos Buenos de Importación y Exportación VUCE-ANLA



La ANLA elaboró la guía de orientación para los usuarios que requieren el visto bueno de importación o exportación (competencia de la ANLA), a través de la Ventanilla Única de Comercio Exterior (VUCE). La guía cuenta con un diseño sencillo y amigable, que facilita su lectura y revisión, incluye el marco normativo para cada visto bueno, los requisitos previos, las consideraciones para tener en cuenta durante el diligenciamiento del registro o licencia de importación y preguntas frecuentes.

Ver más información: <https://bit.ly/3typGsp>

La ANLA lanza el Centro de Monitoreo del estado de los recursos naturales

El centro de monitoreo de la ANLA brinda a sus grupos de interés, el acceso transparente a explorar, consultar y descargar los datos e información de la entidad, generando conocimiento para la toma de decisiones aportando al desarrollo sostenible de país.



Conozca más del Centro de Monitoreo: <https://www.anla.gov.co/proyectos-anla/centro-de-monitoreo>

Balace de las crónicas

Durante el 2021, nos desplazamos a varios departamentos de Colombia para conocer las acciones de restauración y conservación de proyectos de los sectores competencia de la entidad que permitieron conocer de cerca las Apuestas por la Biodiversidad de la ANLA.



Enlace del video <https://bit.ly/3pwnFuy>