





ESTADO DE AVANCE

De acuerdo con la información que reposa en el expediente LAV0045-13 y lo verificado por el Equipo de Seguimiento Ambiental (ESA) de la ANLA, la sociedad MKMS Enerji Sucursal Colombia ha realizado las siguientes actividades en el Área de Perforación Exploratoria MaríaConchita:



- Adecuación de vías de acceso existentes.

 <p>7 sept. 2022 9:45:17 a. m. - 11.5143502N 72.8269917W</p>	 <p>7 sept. 2022 10:18:52 a. m.</p>
<p>Fotografía adecuación de vía APE María Conchita. E: 5020656, N: 28275795</p>	<p>Fotografía adecuación de vía APE María Conchita. E: 5024234, N: 2822312</p>



- Construcción de dos (2) locaciones multipozo: Istanbul y Aruchara



 <p>7 sept. 2022 10:58:33 a. m.</p>	 <p>7 sept. 2022 3:34:51 p. m.</p>
<p>Fotografía plataforma Istanbul. E: 5025661, N: 2820265</p>	<p>Fotografía plataforma Aruchara. E: 5025563, N: 2818926</p>

- Perforación de dos (2) pozos Istanbul-1 y Aruchara-1


 <p>7 sept. 2022 11:52:32 a. m.</p>	 <p>7 sept. 2022 3:35:22 p. m.</p>
<p>Fotografía pozo Istanbul-1. E: 5025661, N: 2820265</p>	<p>Fotografía pozo Aruchara-1. E: 5025563, N: 2818926</p>

- Construcción y operación de CPF en plataforma Istanbul

 <p>7 sept. 2022 11:20:59 a. m.</p>	 <p>7 sept. 2022 11:28:14 a. m.</p>
<p>Fotografía CPF Istanbul. E: 5025661, N: 2820265</p>	<p>Fotografía CPF Istanbul. E: 5025661, N: 2820265</p>

 <p>7 sept. 2022 11:35:03 a. m.</p>	 <p>7 sept. 2022 11:24:54 a. m.</p>
<p>Fotografía CPF Istanbul. E: 5025661, N: 2820265</p>	<p>Fotografía CPF Istanbul. E: 5025661, N: 2820265</p>

- Construcción de línea de flujo Aruchara – Istanbul



La Sociedad no ha utilizado los permisos de Concesión de aguas superficiales en el río Ranchería, ha obtenido el agua a través de terceros autorizados en Magdalena y Atlántico; así como tampoco el permiso de vertimientos en ZODAR, ha entregado los fluidos a terceros autorizados ubicados en Cesar y Bolívar.

En cuanto al aprovechamiento forestal, reportó la intervención de 65 individuos en la cobertura de Arbustal abierto esclerófilo, correspondiente a 17,89 m³, los cuales fueron entregados a la comunidad de Plan Bonito.

Finalmente, reportó la quema de gas mediante tea vertical durante las actividades de work over y well testing del pozo Istanbul-1.

